# Informations et procédures pour vous abonner au système de surveillance de la rivière Chaudière (SSRC)

Organisation municipale de sécurité civile

VILLE DE BEAUCEVILLE

Guide préparé par le Service des communications

# Procédures pour vous abonner au système de surveillance de la rivière Chaudière (SSRC)

| | | |
|---|---|---|
| **1** | Rendez-vous sur le site suivant :<br><br>http://www.ssrc.cobaric.qc.ca/publique_index.php | 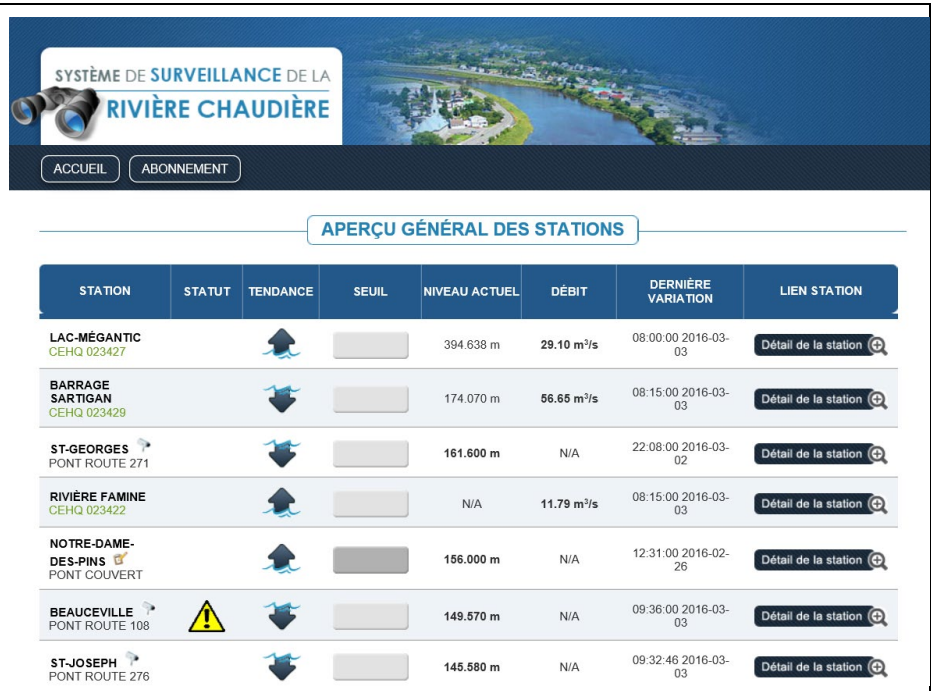 |
| **2** | Cliquez sur Abonnement | |

**3**

Remplissez les sections :

A. Contact avec courriel obligatoire et possibilité de recevoir des SMS (textos)

Bien choisir son fournisseur de cellulaire dans la liste de choix fournie.

* SMS : Short Message Service

B. Choisir la ou les stations désirées selon les secteurs qui vous concernent

C. Cochez que vous acceptez les conditions d'utilisation

D. Cliquez sur Confirmer pour terminer

- N'importe qui peut s'y abonner.
- Il est possible d'annuler l'abonnement en utilisation la section à cet effet.

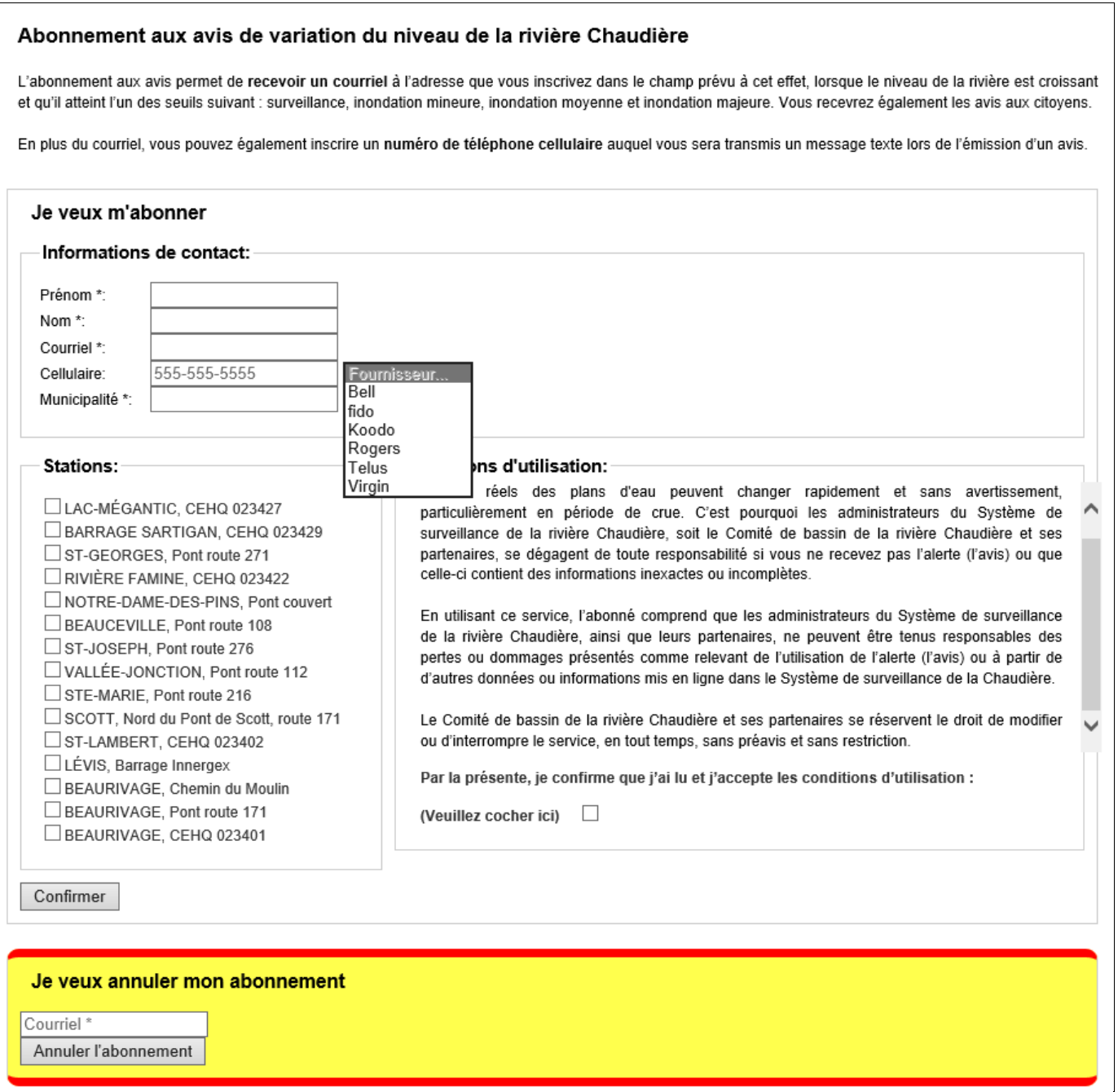

**Abonnement aux avis de variation du niveau de la rivière Chaudière**

L'abonnement aux avis permet de **recevoir un courriel** à l'adresse que vous inscrivez dans le champ prévu à cet effet, lorsque le niveau de la rivière est croissant et qu'il atteint l'un des seuils suivant : surveillance, inondation mineure, inondation moyenne et inondation majeure. Vous recevrez également les avis aux citoyens.

En plus du courriel, vous pouvez également inscrire un **numéro de téléphone cellulaire** auquel vous sera transmis un message texte lors de l'émission d'un avis.

**Je veux m'abonner**

**Informations de contact:**

Prénom *:
Nom *:
Courriel *:
Cellulaire: 555-555-5555
Municipalité *:

Fournisseur...
Bell
fido
Koodo
Rogers
Telus
Virgin

**Stations:**

- LAC-MÉGANTIC, CEHQ 023427
- BARRAGE SARTIGAN, CEHQ 023429
- ST-GEORGES, Pont route 271
- RIVIÈRE FAMINE, CEHQ 023422
- NOTRE-DAME-DES-PINS, Pont couvert
- BEAUCEVILLE, Pont route 108
- ST-JOSEPH, Pont route 276
- VALLÉE-JONCTION, Pont route 112
- STE-MARIE, Pont route 216
- SCOTT, Nord du Pont de Scott, route 171
- ST-LAMBERT, CEHQ 023402
- LÉVIS, Barrage Innergex
- BEAURIVAGE, Chemin du Moulin
- BEAURIVAGE, Pont route 171
- BEAURIVAGE, CEHQ 023401

**ns d'utilisation:**

réels des plans d'eau peuvent changer rapidement et sans avertissement, particulièrement en période de crue. C'est pourquoi les administrateurs du Système de surveillance de la rivière Chaudière, soit le Comité de bassin de la rivière Chaudière et ses partenaires, se dégagent de toute responsabilité si vous ne recevez pas l'alerte (l'avis) ou que celle-ci contient des informations inexactes ou incomplètes.

En utilisant ce service, l'abonné comprend que les administrateurs du Système de surveillance de la rivière Chaudière, ainsi que leurs partenaires, ne peuvent être tenus responsables des pertes ou dommages présentés comme relevant de l'utilisation de l'alerte (l'avis) ou à partir de d'autres données ou informations mis en ligne dans le Système de surveillance de la Chaudière.

Le Comité de bassin de la rivière Chaudière et ses partenaires se réservent le droit de modifier ou d'interrompre le service, en tout temps, sans préavis et sans restriction.

**Par la présente, je confirme que j'ai lu et j'accepte les conditions d'utilisation :**

**(Veuillez cocher ici)**

Confirmer

**Je veux annuler mon abonnement**

Courriel *

Annuler l'abonnement

| | | |
|---|---|---|
| **4** | Une fois abonné, vous recevrez 2 types d'alerte | • Vous recevrez des alertes automatiques (techniques) provenant du système concernant principalement les variations du niveau de l'eau de la rivière.<br><br>• Vous recevrez des messages d'alerte personnalisés publiés par les administrateurs |

## Avis de non-responsabilité

Les informations contenues dans les alertes (ou avis) sont fournies à titre indicatif. Les débits et niveaux réels des plans d'eau peuvent changer rapidement et sans avertissement, particulièrement en période de crue. C'est pourquoi les administrateurs du Système de surveillance de la rivière Chaudière, soit le Comité de bassin de la rivière Chaudière et ses partenaires, se dégagent de toute responsabilité si vous ne recevez pas l'alerte (l'avis) ou que celle-ci contient des informations inexactes ou incomplètes.

En utilisant ce service, l'abonné comprend que les administrateurs du Système de surveillance de la rivière Chaudière, ainsi que leurs partenaires, ne peuvent être tenus responsables des pertes ou dommages présentés comme relevant de l'utilisation de l'alerte (l'avis) ou à partir de d'autres données ou informations mis en ligne dans le Système de surveillance de la Chaudière.

Le Comité de bassin de la rivière Chaudière et ses partenaires se réservent le droit de modifier ou d'interrompre le service, en tout temps, sans préavis et sans restriction.

# Comment vous servir des données du site

| | | |
|---|---|---|
| **1** | Rendez-vous sur le site suivant :<br><br>http://www.ssrc.cobaric.qc.ca/publique_index.php | |
| **2** | Choisir la station de votre choix et cliquez sur Détails de la station | 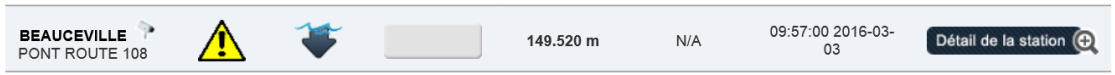 |
| **3** | La première partie de la page vous donne accès à<br>• l'historique de niveau<br>• aux prévisions météo<br>• à l'Avis aux citoyens personnalisé par les administrateurs du site (s'il y a lieu)<br>• à l'image de l'échelle du niveau de l'eau fixée au pilier du pont de la route 108.<br><br>Note : L'image est mise à jour aux 30 secondes. Veuillez donc actualiser votre page Internet lorsque désiré. | |

**4**

La seconde partie de la page vous donne accès à plusieurs données dont :

- l'échelle de cote
- la lecture du niveau actuel
- à la légende des seuils

La légende de couleur des seuils est associée aux 4 cotes encadrées en couleur du côté droit de l'échelle de cote

Ex :
Seuil de surveillance = 149.600

| TENDANCE | SEUIL | NIVEAU ACTUEL | DÉBIT | DERNIÈRE VARIATION | GRADIENT | | |
|---|---|---|---|---|---|---|---|
| | | | | | ACTUEL 15 MINUTES | DERNIÈRE HEURE | 3 DERNIÈRES HEURES |
| | | 149.600 m | N/A | 10:43:00 03-03-2016 | -0.04m/h | 0.04m/h | 0.04m/h |

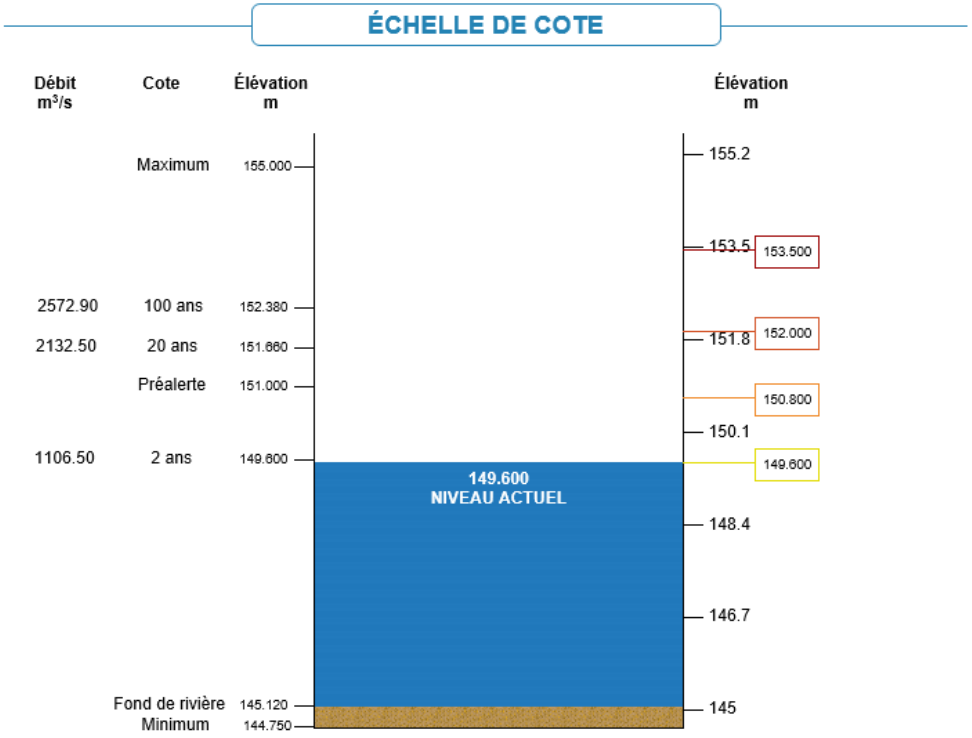

## Avis de non-responsabilité

Les informations contenues dans les alertes (ou avis) sont fournies à titre indicatif. Les débits et niveaux réels des plans d'eau peuvent changer rapidement et sans avertissement, particulièrement en période de crue. C’est pourquoi les administrateurs du Système de surveillance de la rivière Chaudière, soit le Comité de bassin de la rivière Chaudière et ses partenaires, se dégagent de toute responsabilité si vous ne recevez pas l’alerte (l’avis) ou que celle-ci contient des informations inexactes ou incomplètes.

En utilisant ce service, l’abonné comprend que les administrateurs du Système de surveillance de la rivière Chaudière, ainsi que leurs partenaires, ne peuvent être tenus responsables des pertes ou dommages présentés comme relevant de l’utilisation de l’alerte (l’avis) ou à partir de d’autres données ou informations mis en ligne dans le Système de surveillance de la Chaudière.

Le Comité de bassin de la rivière Chaudière et ses partenaires se réservent le droit de modifier ou d’interrompre le service, en tout temps, sans préavis et sans restriction.

Pour toute information ou assistance concernant le SSRC ou votre abonnement :

**Paul Morin**
Directeur des communications / Ville de Beauceville
Organisation municipale de sécurité civile (OMSC) / Coordination et communications

Téléphone : 418 774-9137
Courriel : communications@ville.beauceville.qc.ca