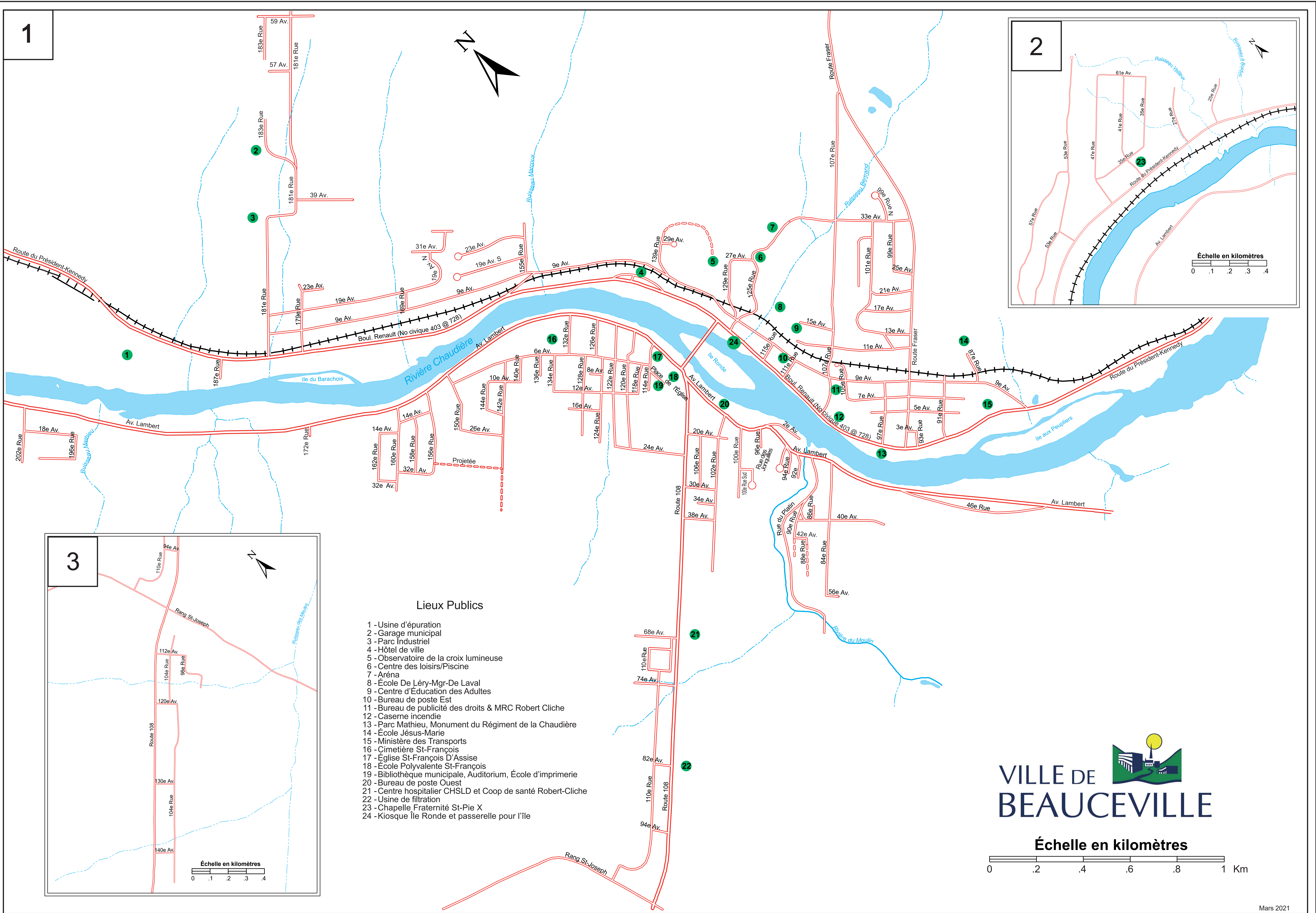


1

2

3



Lieux Publics

- 1 - Usine d'épuration
- 2 - Garage municipal
- 3 - Parc Industriel
- 4 - Hôtel de ville
- 5 - Observatoire de la croix lumineuse
- 6 - Centre des loisirs/Piscine
- 7 - Aréna
- 8 - École De Léry-Mgr-De Laval
- 9 - Centre d'Éducation des Adultes
- 10 - Bureau de poste Est
- 11 - Bureau de publicité des droits & MRC Robert Cliche
- 12 - Caserne incendie
- 13 - Parc Mathieu, Monument du Régiment de la Chaudière
- 14 - École Jésus-Marie
- 15 - Ministère des Transports
- 16 - Cimetière St-François
- 17 - Église St-François D'Assise
- 18 - École Polyvalente St-François
- 19 - Bibliothèque municipale, Auditorium, École d'imprimerie
- 20 - Bureau de poste Ouest
- 21 - Centre hospitalier CHSLD et Coop de santé Robert-Cliche
- 22 - Usine de filtration
- 23 - Chapelle Fraternité St-Pie X
- 24 - Kiosque Île Ronde et passerelle pour l'île

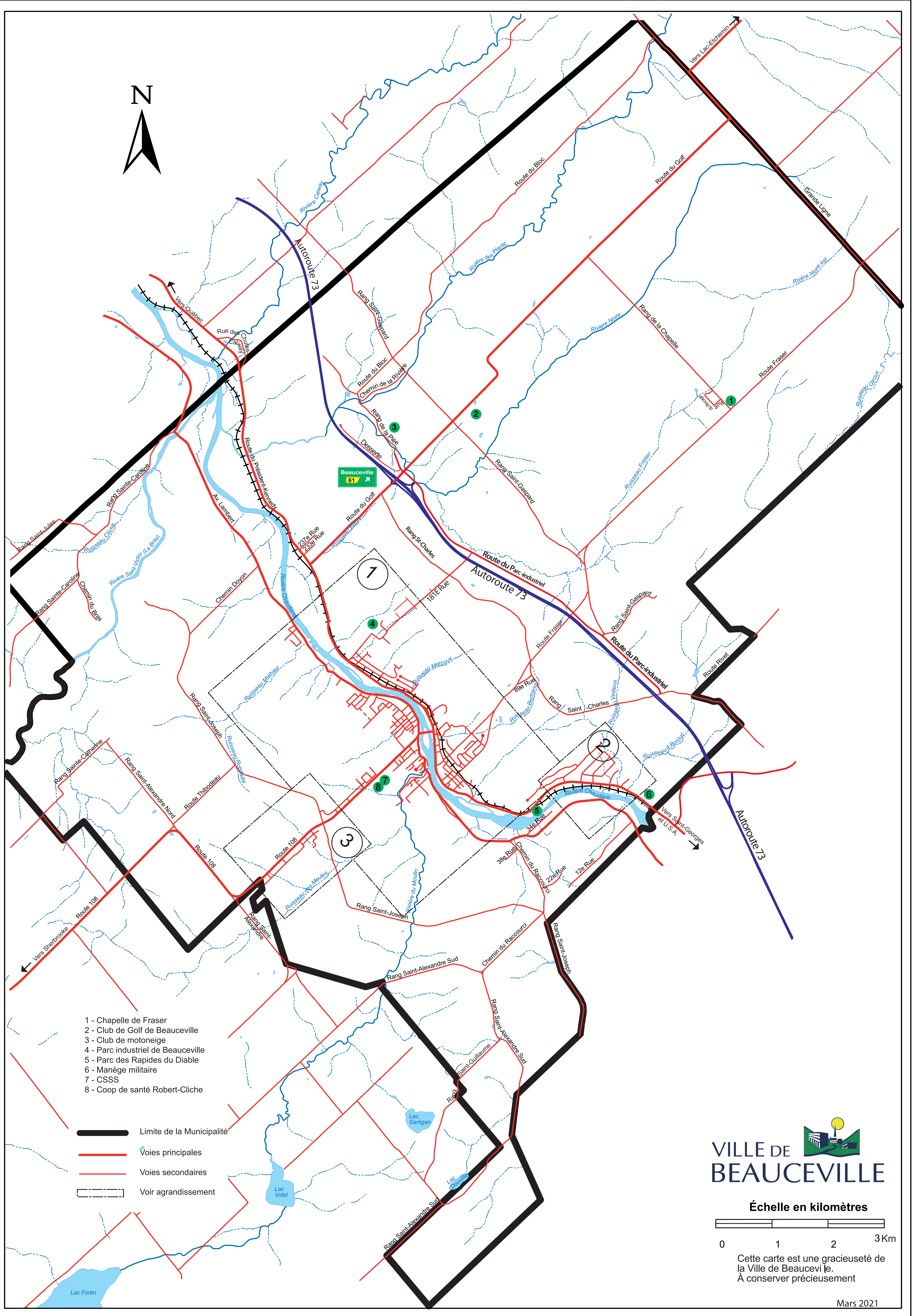

Échelle en kilomètres  
0 .1 2 .3 4

Échelle en kilomètres  
0 .1 2 .3 4




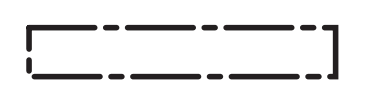
VILLE DE  
**BEAUCEVILLE**

Échelle en kilomètres  
0 .2 .4 .6 .8 1 Km






- 1 - Chapelle de Fraser
- 2 - Club de Golf de Beauceville
- 3 - Club de motoneige
- 4 - Parc industriel de Beauceville
- 5 - Parc des Rapides du Diable
- 6 - Manège militaire
- 7 - CSSS
- 8 - Coop de santé Robert-Cliche

-  Limite de la Municipalité
-  Voies principales
-  Voies secondaires
-  Voir agrandissement

VILLE DE  
**BEAUCEVILLE**

Échelle en kilomètres



Cette carte est une gracieuseté de  
la Ville de Beauceville.  
À conserver précieusement

Mars 2021